

令和3年2月25日 14時00分
資料配布 近畿地方整備局

「時化」から船を守るため柴山港に映像配信カメラを設置 ～ライブ映像で船の避難状況が確認できます～

日本海沿岸海域は、気象、海象条件が厳しく、船の避難場所確保がとても重要です。柴山港は兵庫県北部、日本海側の中央部に位置し、海岸線の入り組んだ天然の良港で但馬沿岸域唯一の避難港です。

柴山港内には避泊地(避難する場所)が2か所ありますが、避泊地の使用状況(別の船が先に使用)を情報収集する方法が無く、避難が難しいとのご意見をいただいていた。今般上記を踏まえ、柴山港内にカメラを設置し、避泊地の船舶の避泊状況が分かるライブ映像配信を開始しました。(情報は下記方法で確認可能です)

<ユーチューブライブのURL>

<https://www.youtube.com/channel/UCBwMveYOYbQhVgZi6fhKMyg>

<アクセス可能ホームページ>

○国土交通省近畿地方整備局 舞鶴港湾事務所 柴山港ホームページ内バナー

<http://www.pa.kkr.mlit.go.jp/maizuruport/shibayama/index.html>

○舞鶴海上保安部ホームページ内バナー

<https://www.kaiho.mlit.go.jp/08kanku/maizuru/>

<避泊地情報>

○水深6m泊地(対象船舶100～500GT未満)

○水深7m泊地(対象船舶500～1000GT未満)

<取扱い>

<配布場所> 神戸海運記者クラブ、みなと記者クラブ、神戸民放記者クラブ
舞鶴市記者会

<問合せ先> 近畿地方整備局 舞鶴港湾事務所
柴山出張所長 増田 慎太郎 (マスダ シンタロウ) TEL (0796-37-0091)
工務課長 水口 直仁(ミズグチ ナオヒト) TEL (0773-75-0844)

荒天時に避難できる港（柴山港）

（避難港）

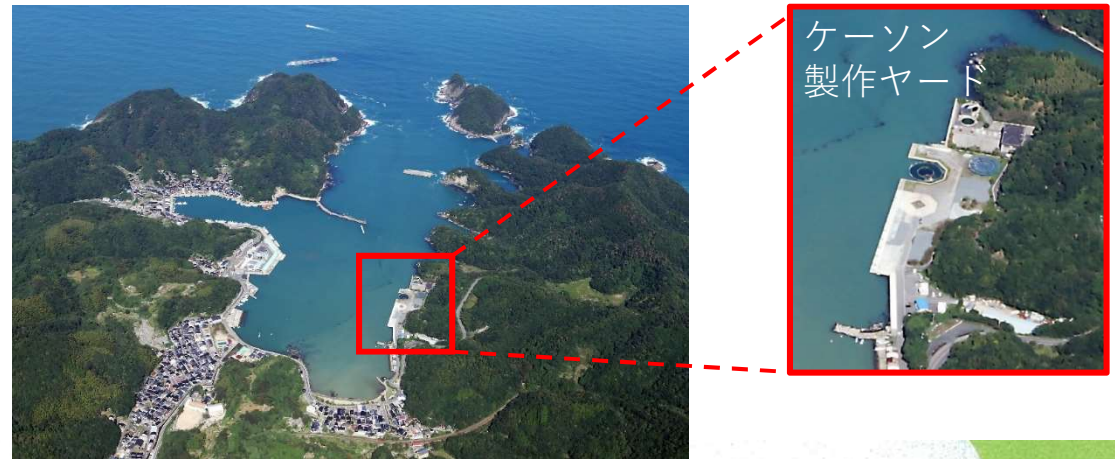
避難港とは、暴風雨等の荒天時に船舶が避難するための静穏性が保たれた泊地（水域）を有する港。
沿岸域航行の安全性を確保するために、全国的な配置を考慮し、全国に36港が指定されています。

（柴山港の特徴）

柴山港は、兵庫県北部、日本海側中央部に位置し、東は竹野港、西は香住漁港に近接し、海岸線の入り組んだ天然の良港で、気象変化の激しい冬季航行時、避難場所に最適な**但馬沿岸域唯一の避難港**です。

具体的には、四方を山に囲まれ風の影響を受けにくいいため、①単錨泊時は振れまわりによるアンカーの向きが変わりにくく走錨が発生しにくい。②双錨泊時はアンカーロープの絡み合いが発生しにくい。

また大きな河川が無いいため、流木等の漂流物との接触の可能性が少なく、緊急時はケーソン製作ヤードの護岸に船舶係留が可能です。



港名	海上距離	港名	海上距離
境港	131km	竹野港	16km
鳥取港	46km	津居山港	24km
田後港	32km	舞鶴港	104km
香住漁港	6km	敦賀港	141km



避泊地の使用状況がインターネット検索で確認できます

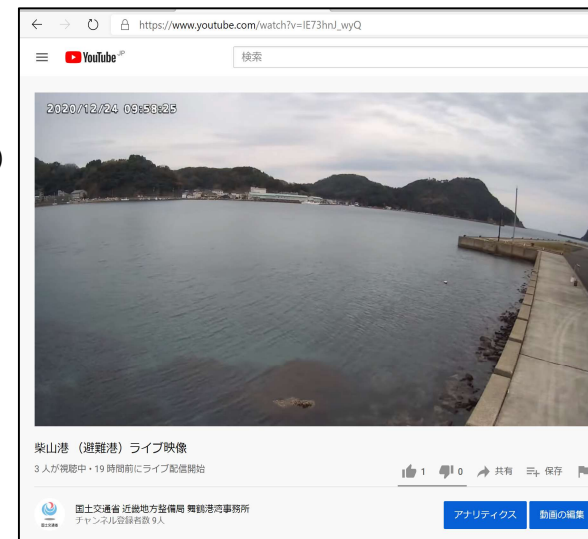
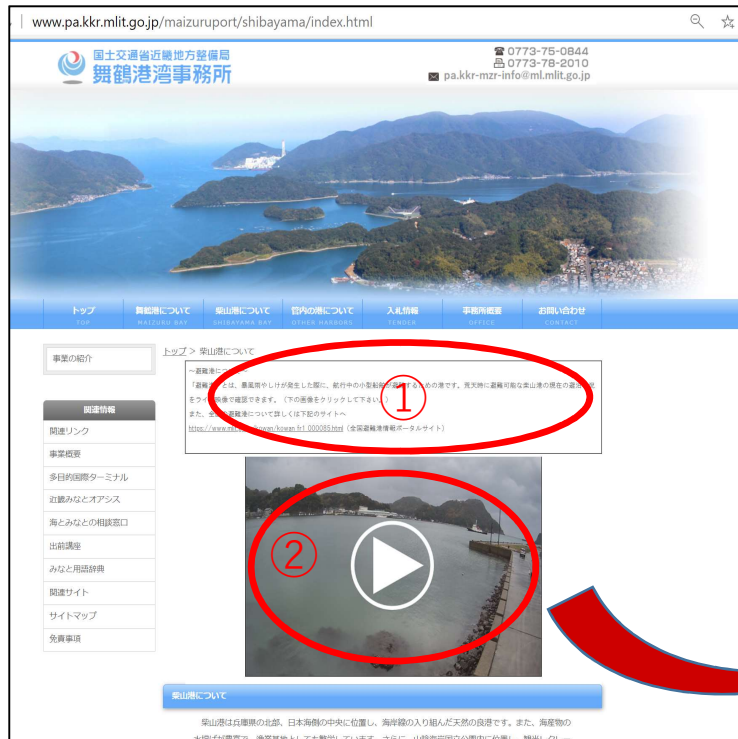
- ①インターネットで「柴山港 映像」または「柴山港 ライブ映像」と検索すると下記が表示されます。



- ②クリックすると、避泊地の使用状況が確認できます。



舞鶴港湾事務所のホームページから柴山港の避難状況が確認できます



- 「舞鶴港湾事務所HP」内「柴山港について」ページ
- ①避難港についての紹介（全国避難港情報ポータルサイト）
 - ②柴山港ライブ(Youtube)映像の視聴

柴山港のライブ映像を
Youtube Liveで配信中

舞鶴海上保安部のホームページからも柴山港の避難状況が確認できます



舞鶴海上保安部は、京都府及び兵庫県北部の海を担任水域として、巡視船艇・航空機により海難救助や海上犯罪の捜査、船舶交通の安全確保など、海上における安全及び治安の確保を図ることを任務としています。

緊急情報	海の安全情報	港長業務 各種手続	海のもしもし 119番	採用情報	所属巡視船 など
------	--------	--------------	----------------	------	----------

注目情報

～職場見学・職場体験の希望者を常時受け付けております～

詳しくはこちら → [実施内容の紹介ページ](#)

～総合的な学習の時間の支援～

小・中・高校が行っている「総合的な学習の時間」を舞鶴海上保安部は支援しています。

詳細はこちらをクリック → [支援内容の紹介ページ](#)

～ミニボート事故の防止～

ミニボート事故(海中転落)の実験を行いました。

[動画・写真付きの解説はこちら](#)

～小型船舶の船長さんへ～

若狭湾西部・舞鶴港のマリンガードマップを掲載しました。

出港前にはマリンガードマップで海の危険を再確認しましょう！

[携帯マリンガードマップ\(若狭湾西部・舞鶴港\)はこちら！](#)

～海の安全情報～

海上保安庁では、海の安全に関する情報をインターネットを通じて、リアルタイムに提供するシステムを運用しています。

また、事前登録されたメールアドレスに海上保安庁が発表する緊急情報等を配信する、[緊急情報配信サービス](#)を行っています。

～密漁の防止～

漁師以外の人が海で さざえ あわび などの貝類等を採ったら「密漁」になる場合があります。

新着情報

令和2年9月1日 [燈ヶ岬灯台一般公開中止のお知らせ](#)

令和2年6月3日 [職場見学・職場体験の希望者を受け付けています](#)

令和2年6月3日 [「総合的な学習の時間」ページの更新](#)

令和2年4月8日 [新型コロナウイルス感染拡大防止のための舞鶴海上保安部における窓口対応について](#)

令和2年2月10日 [2020年度採用試験日程が決定しました](#)

令和元年11月28日 [「総合的な学習の時間」ページの更新\(体験内容の例を掲載しました\)](#)

令和元年6月14日 [ミニボート事故の防止に向けて](#)

平成31年1月27日 [工事・作業、行事許可申請の手引きを更新しました](#)

関連情報・関連サイト (外部のサイトにリンクするものがあります)



海上保安庁 海の安全情報
Maritime Information and Communication System

- 気象現況
- 日出没/潮汐情報
- 警報・注意報
- 緊急情報
- 海上安全情報

▶ 博奕岬灯台ライブ 加工映像

▶ 燈ヶ岬灯台ライブ 加工映像

▶ リンク集 (本庁サイトへ)



バナーより
「舞鶴港湾事務所HP」にジャンプ

